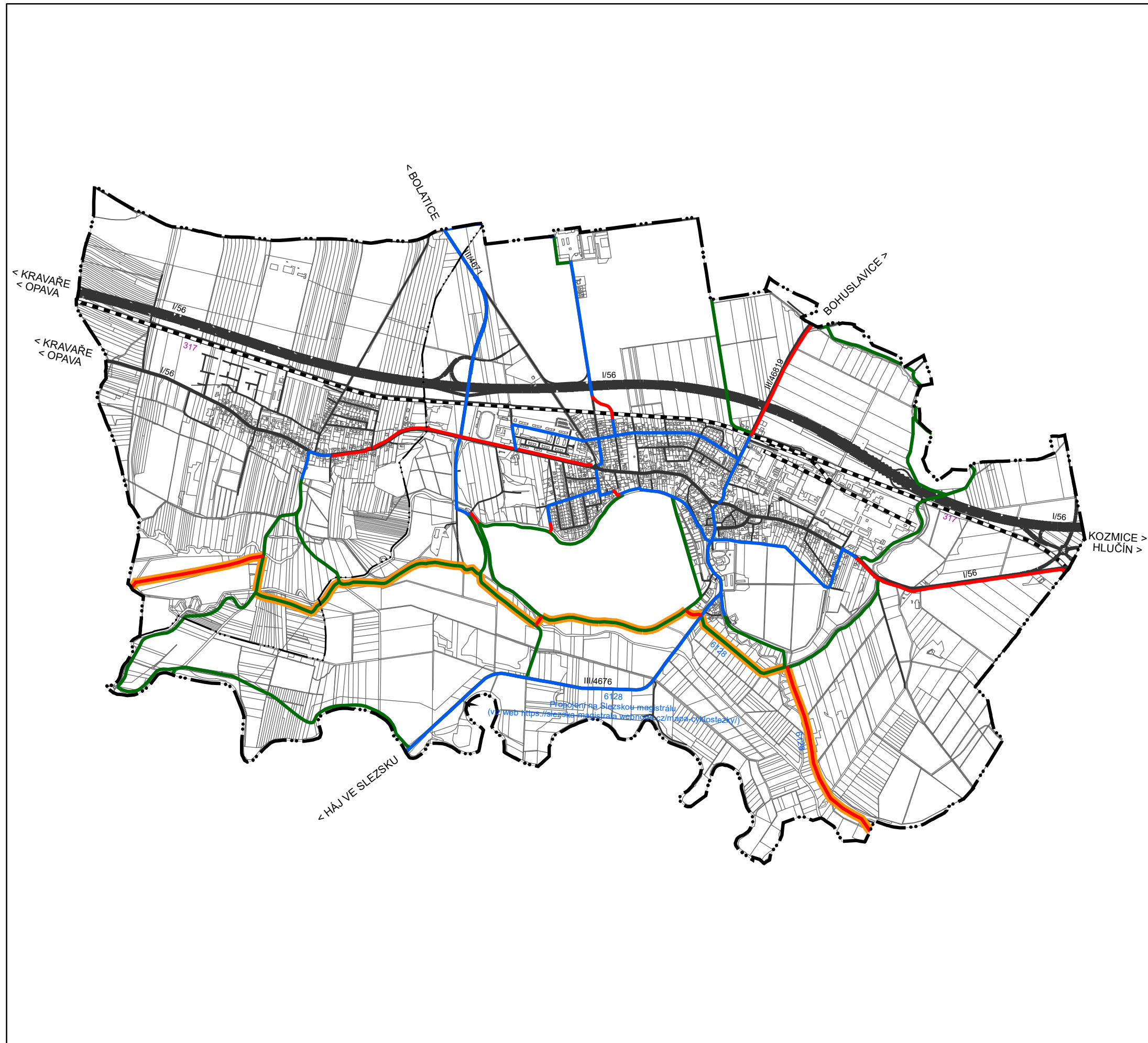











2. SCHÉMA CYKLISTICKÉ DOPRAVY






LEGENDA

-  HRANICE OBCE TOTOŽNÁ S HRANICÍ ŘEŠENÉHO ÚZEMÍ
-  HRANICE KATASTRÁLNÍHO ÚZEMÍ

-  CYKLISTICKÁ TRASA VEDENÁ PO VOZOVCE SPOLU S MOTOROVOU DOPRAVOU
-  CYKLISTICKÁ TRASA VEDENÁ PO ÚČELOVÉ KOMUNIKACI
-  SPOLEČNÁ STEZKA PRO PĚŠÍ A CYKLISTY VEDENÁ MIMO PROFIL KOMUNIKACE
-  CYKLISTICKÁ TRASA SLEZSKÁ MAGISTRÁLA

-  KOMUNIKAČNÍ SIŤ
-  ŽELEZNIČNÍ TRATĚ
-  ŽELEZNIČNÍ VLEČKA

-  I/56 ČÍSLA SILNIC
-  317 ČÍSLA ŽELEZNIČNÍCH TRATÍ
-  6128 ČÍSLA CYKLISTICKÝCH TRAS

